




LEGENDA:

--- (dashed line)	PROJEKTOWANA OS	■ (grey square)	JEZDNIWA
--- (dashed line)	PROJEKTOWANY KRANIEŻNIK 20/30 WYSOKI	■ (yellow square)	CHODNIK PROJEKTOWANY
--- (dashed line)	PROJEKTOWANY KRANIEŻNIK 20/30 OBNIŻONY	■ (orange square)	WYSPA WYSOKA Z KOSTKI BETONOWEJ
--- (dashed line)	PROJEKTOWANA KRANIEŻ Z JAZDU	■ (purple square)	WYSPA NISKA Z KOSTKI BETONOWEJ
--- (dashed line)	PROJEKTOWANE OBRZEŻE BETONOWE BK30	■ (pink square)	WYSPA NISKA Z KOSTKI KAMIENNEJ
--- (dashed line)	SCHEMAT OZNAKOWANIA POZIOMEGO		
--- (dashed line)	PROJEKTOWANA KANALIZACJA DESZCZOWA		
--- (dashed line)	PROJEKTOWANE OŚWIETLENIE		
--- (dashed line)	PROJEKTOWANA RURA OCHRONNA		

Inwestor:  **Urząd Gminy Mszana Dolna**
 ul. Spadochroniarzy 6
 34-730 Mszana Dolna

Biuro projektowe:  **PRACOWNIA INŻYNIERSKA KLOTOIDA**
 Mirosław Bajer, Andrzej Zygmunt sp. z o.o.
 30-732 Kraków, ul. Stanisława Dąbka 8

Nazwa opracowania/Nazwa obiektu budowlanego: **Projekt przebudowy skrzyżowania drogi wojewódzkiej nr 964 z drogą powiatową nr K1626 w km około 3+415 w miejscowości Kasina Wielka**

Adres obiektu budowlanego:	Miasto/Miejscowość: Kasina Wielka	Powiat: limanowski	Województwo: małopolskie
Część:	KONCEPCJA		
Branża:	DROGOWA		
Funkcja:	Imię, Nazwisko:	Uprawnienia/Specialność:	Podpis:
Opracowała:	mgr inż. Anna WOŹNIAK	MAP/0107/P000/07 <small>Drogowa</small>	
Nazwa rysunku:	PLAN SYTUACYJNY - wariant I, koncepcja przebudowy sieci	Nr rys. 10	Wersja: 02
<small>Prace autorskie zastrzeżone, łącznie z prawem reprodukcyjnym i udzielenia osobom trzecim niniejszego rysunku lub jego części bez upoważnienia inwestora.</small>			
Opracowanie: 406-WKS Kraków, grudzień 2008r.			