


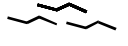





**LEGENDA:**

-  Bi-2 - otwory geotechniczne
-  - nisza osuwiska
-  - obszar nasunięć gruntu
-  - spękania gruntu
-  - obszary okresowego stagnowania wody
-  - sączenia wody
-  - zasięg osuwiska

	PRZEDSIĘBIORSTWO USŁUG GEOLOGICZNO-LABORATORYJNYCH "CHEMKOP-LABORGEO" Sp. z o.o. 31-261 Kraków, ul. Wybickiego 7 tel. (0-12) 634-36-31 fax: (012) 632-68-47 e-mail: laborgeo@laborgeo.krakow.pl		<b>Zał. 3</b>
			Listopad 2010
<b>Obiekt:</b>	Osuwisko na DW nr 975 odc. 240 od km 0+410 do km 0+476 w m. Bieśnik		
<b>Tytuł załącznika:</b>	Mapa geologiczno-inżynierska		
<b>Opracował:</b>	mgr inż. B. Gładysz	<b>Skala</b> 1:500	
<b>Sprawdził:</b>	mgr inż. L. Wąsik		