





- LEGENDA:**
-  **B-1** - otwory geotechniczne
  - 279,89 - rzędna terenu
  -  **II** - linie przekrojów geologiczno-inżynierskich
  -  **II'** - linie przekrojów geologiczno-inżynierskich

	Przedsiębiorstwo Usług Geologiczno-laboratoryjnych CHEMKOP - LABORGEO sp. z o.o. 31 - 261 Kraków ul. Wychlickiego 7 tel.: (012) 634-36-31, fax.: (012) 632-58-47 e-mail: laborgeo@laborgeo.krakow.pl	Załącznik 2
Objekt:	Osuwisko na DW nr 965 odc. 120 od km 2+160 do km 2+230 w m. Bochnia	
Tytuł zadania:	Mapa dokumentacyjna robót geologicznych	
Opracował:	mgr inż. B. Gładysz	
Sprawił:	mgr inż. L. Wasik	
		Skala 1 : 500