







LEGENDA:

-  B-1 - otwory geotechniczne
-  - skarpy osuwiskowe
-  - obszar nasunięcia gruntu
-  - sączenia wody
-  - szczeliny podłużne i poprzeczne
-  - granica aktywnego osuwiska

	PRZEDSIĘBIORSTWO USŁUG GEOLOGICZNO-LABORATORYJNYCH "CHEMKOP-LAB ORGEO" Sp. z o.o. 31-261 Kraków, ul. Wybickiego 7 tel. (0-12) 634-36-31 fax: (012) 632-58-47 e-mail: laborgo@laborgo.krakow.pl		Zał. 3
			Listopad 2010
Obiekt:	Osuwisko na DW nr 965 odc. 120 od km 2+160 do km 2+230 w m. Bochnia - ul. Wiśnicka		
Tytuł załącznika:	Mapa geologiczno-inżynierska		
Opracował:	mgr inż. B. Gładysz	Skala 1:500	
Sprawdził:	mgr inż. L. Wąsik		