













LEGENDA

-  projektowana jezdnia drogi obwodowej Gdowa
-  projektowane pobocze gruntowe obwodowej Gdowa
-  projektowana droga dojazdowa
-  projektowany chodnik
-  projektowana ciecinka rowerowa
-  budynki przewidziane do wyburzenia
-  budynki możliwe do wyburzenia
-  korytarz lokalizacji drogi obwodowej wg Studium Uwarunkowa i Kierunków Zagospodarowania Przestrzennego gminy Gdów
-  granica aktualizacji mapy
-  otwory badawcze
-  linia przekroju geologiczno - inżynierskiego

 SYSTEM INŻYNIERSKI PRACOWNIOWNICZY WYKONAWCZY I KONTROLNICZY Sp. z o.o. 40-100 Katowice, ul. Jankowskiego 1A Tel. (0-32) 209 51 75 Fax. (0-32) 209 97 79 Zamiarowane budowlane		Nr zgłosz.
Zamawiający: Zarząd Dróg Wojewódzkich w Katowicach ul. Chrobrego 56 40-085 Katowice		Nr projektu
Nr projektu: PT 224		Nr planu
Przedmiot opracowania: BUDOWA OBWODNICZY GDOWA WARIANT NR 1 OBWODNICZY GDOWA		Nr planu
Rodzaj oprac.: KONCEPCJA DROGOWA		Skala
Data: 07.2008		1:2000
Tytuł, etap i zakres: Budowa obwodnicy Gdowa		Nr uprawnień specjalistycznych
Opracował: mgr inż. Andrzej GUMULA		UW 01101
Sprawdził: inż. Alfred DEWOR		WZDP 11b-2001 upr. 469

